



**Northern  
Alps  
Granfond** 

北アルプス山麓グランフ

# 北アルプス山麓グランfond 専用アプリのご案内

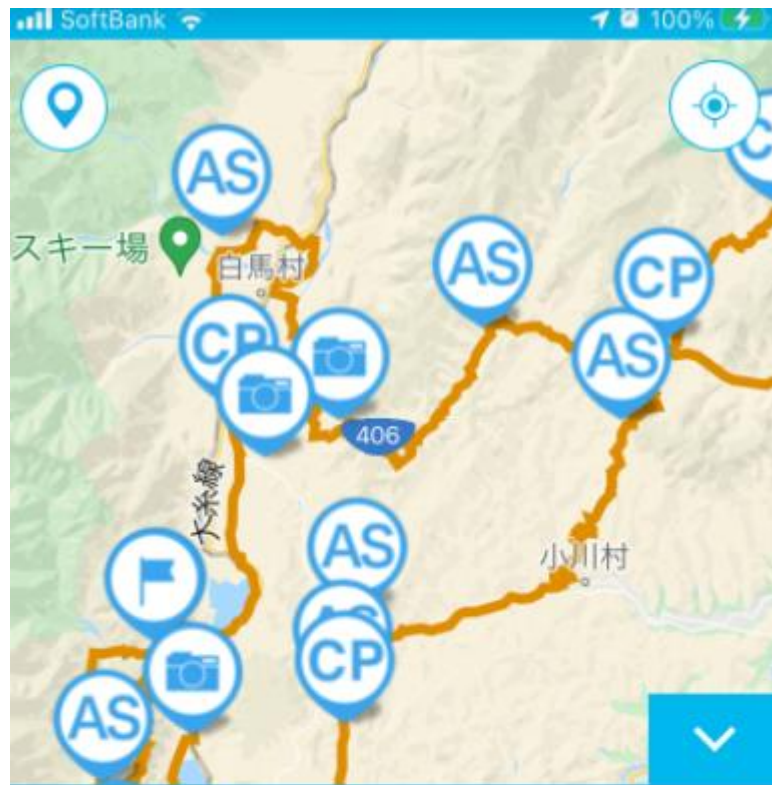
2023/6/29 (木) アプリ公開!

iOS



Android





タイム

**00:00:05**

距離 (km)

**0.0**

平均速度 (km/h)

**0.0**

ストップ

⑤



お知らせ

③



グループ

①



サイクリング

②



救援要請

④



設定

～このアプリでできること～

① 走行ルートや施設の確認

② 救援要請

③ 仲間と位置を共有

④ ユーザー情報 & 走行結果の確認

⑤ イベント本部からのお知らせ

# 必ずユーザー登録をしてください

ユーザー情報

ニックネーム  
山岳王になりたい！

性別  
男性

居住地  
長野県

年代  
50～54才

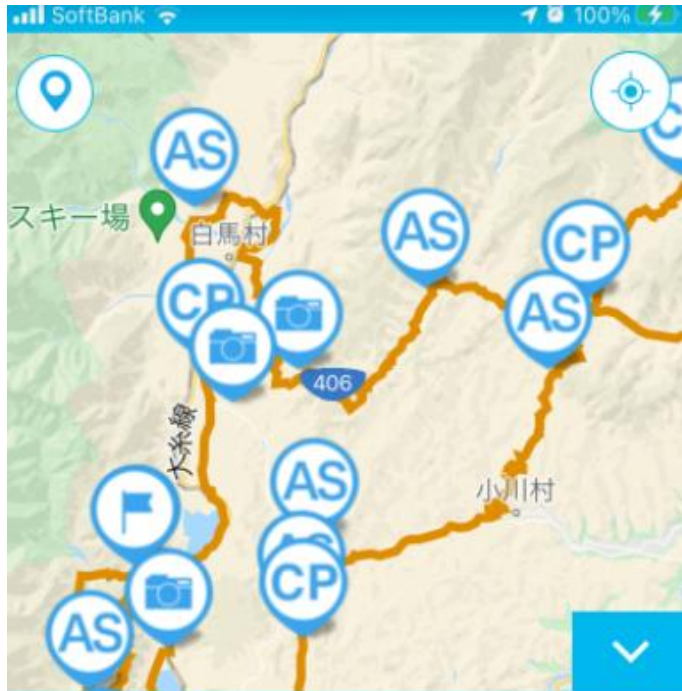
2021年07月11日(日)スタートコース  
スペシャルクラス : ソロ(160km)

\*\*\*\*

お知らせ グループ サイクリング 救援要請 設定

- ・エントリーコースの選択
  - ・ゼッケン番号
- 間違いのないように！

# 走行に必要な情報を確認できます



- コースルート
- エイドステーション、チェックポイント  
アイコンタップで詳細表示

タップするとリアルタイムでおおよその詳細記録が表示されます。

**安全走行優先**で操作は控えめに！



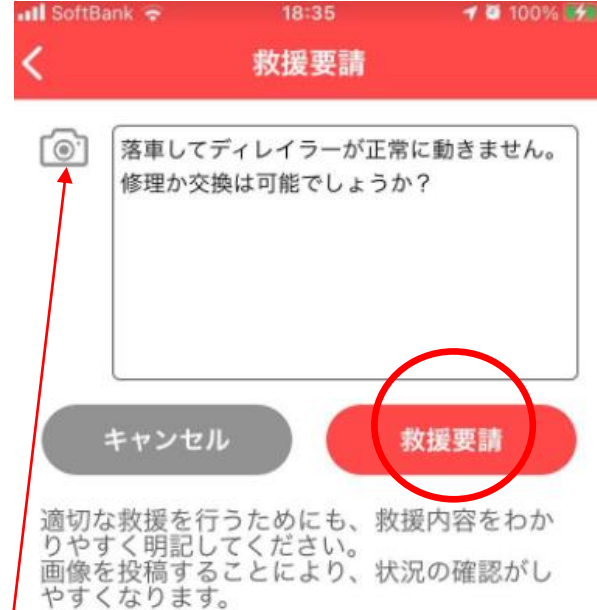
# 救援要請する必要が生じたら

①種別を1つ選んでタップ



一刻を争う事態を除き、**救急車要請は本部にて**行います。本部携帯電話まで必ずご一報ください。

②状況を簡潔に入力してボタンを押下



写真は最大3枚まで添付できます

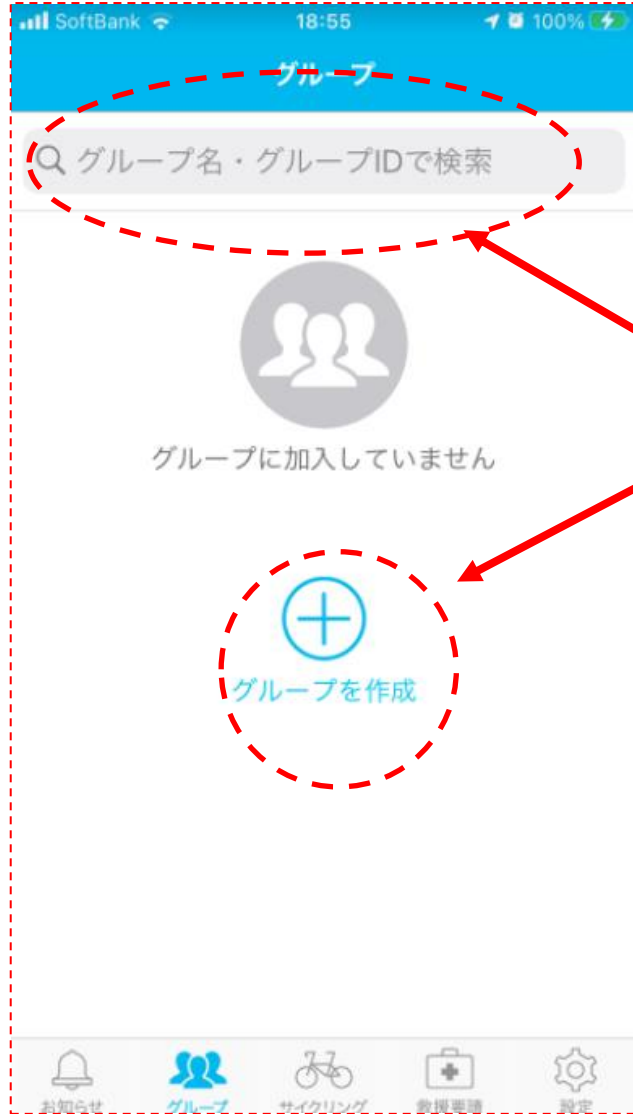
不安な時こそ**落ち着いて！**

**あなたの位置は  
本部が把握しています**

**その場を離れず  
スタッフを待ってください**



# グループ登録とは



仲間の位置は気になりますよね

所属できるのは1グループのみ

- 他人作成のグループに加入申請  
or
- 自分でグループを作成して申請受付



# スマホ & アプリの特性について

## ①ダウンロード後、救援要請以外は操作をお試してください

⇒Android端末：ごくまれに最初の1, 2回操作中にエラーメッセージが出る場合があります。  
次第に落ち着くと思いますが、難航する場合は、アンインストールの上、再度ダウンロードしてください。

## ②バッテリー消費を抑えるため位置情報取得頻度を抑えております

⇒走行距離、平均速度、獲得標高は実際との差異が生じます。  
Android端末はメーカー、機種、OSに幅があるため広くご利用いただける代わりに精度は緩やかになります。

## ③計測継続できているか時々アプリを確認ください

⇒Apple/Google社によるOS、端末各メーカー様にて節電プログラムが施されております。  
スリープ状態（バックグラウンド）で長時間位置を移動しない際、まれに計測停止となる場合がございます。  
その際は、再度スタートボタンを押下してください。

※モバイルバッテリーは1つ千円程度から購入できます。  
待ちに待った終日の野外イベント！  
各自ご用意されてのご参加をおススメいたします。